



**КОМИТЕТ ИМУЩЕСТВЕННЫХ ОТНОШЕНИЙ  
АДМИНИСТРАЦИИ ПЕРМСКОГО МУНИЦИПАЛЬНОГО РАЙОНА**

**РЕШЕНИЕ** 278  
о размещении объектов № \_\_\_\_\_

Пермский край  
Пермский район

20.04.2021

Комитет имущественных отношений администрации Пермского муниципального района разрешает Открытому акционерному обществу «Межрегиональная распределительная сетевая компания Урала» (ИНН 6671163413, ОГРН 1056604000970, почтовый адрес: 614016, г. Пермь, ул. Инженерная, д. 17)

размещение объекта «Переустройство КВЛ 10кВ Ерепеты от ПС Троица от опоры № 121 до опоры № 125 участка от ТП-62325 до ВМ-610, Пермский край, Пермский район, с. Троица (кадастровый номер 59:32:1910001:2944)».

на землях государственная собственность на которые не разграничена

на срок бессрочно

Местоположение: Пермский край, Пермский район, Сылвенское с/п, с. Троица

Приложение: схема предполагаемых к использованию земель или части земельного участка.

Председатель комитета  
имущественных отношений администрации  
Пермского муниципального района

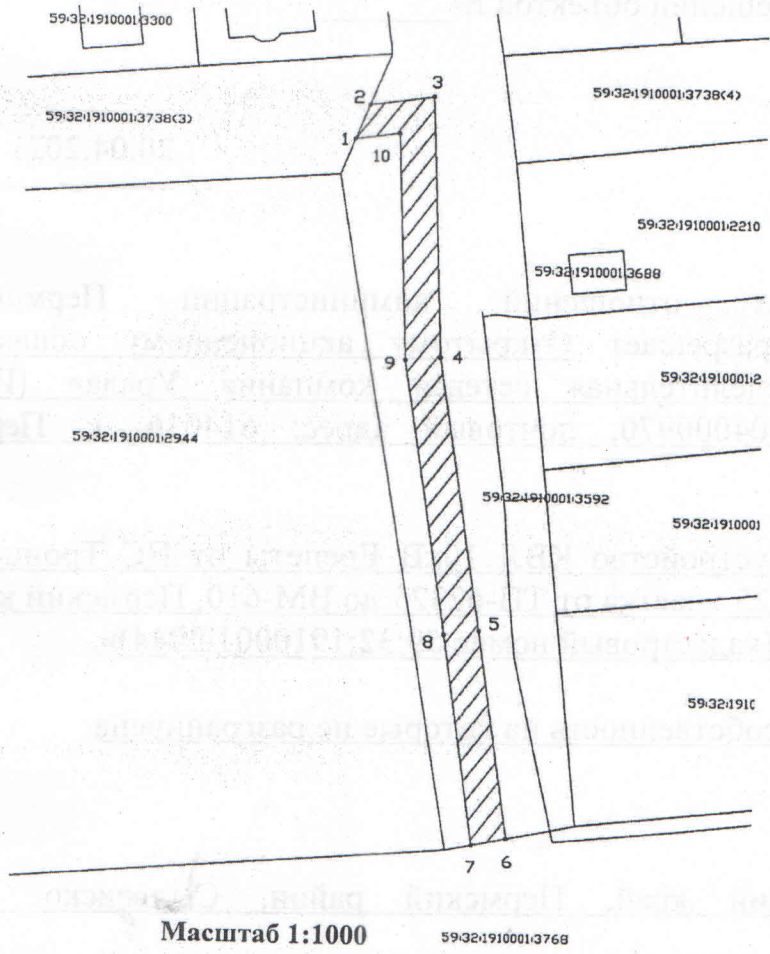


(подпись, печать)

Г.В. Мюресов

# Схема предполагаемых к использованию земель или части земельного участка



**Объект:** Переустройство КВЛ 10кВ Ерепеты от ПС Троица от опоры №121 до опоры № 125 участка от ТП-62325 до ВМ-610, Пермский край, Пермский район, с. Троица, (кад. № 59:32:1910001:2944)  
**Местоположение:** Пермский край, Пермский район, с. Троица  
**Площадь земель или части земельного участка, кв.м.:** 870  
**Категория земель:** Земли населённых пунктов  
**Вид разрешенного использования земельного участка:**  
**Цель использования:** под объекты инженерного оборудования Электроснабжения (Переустройство КВЛ 10кВ Ерепеты от ПС Троица от опоры №121 до опоры № 125 участка от ТП-62325 до ВМ-610, Пермский край, Пермский район, с. Троица, (кад. № 59:32:1910001:2944))




Координаты характерных точек МСК-59		
№	X	Y
1	515852.8020	2264318.3066
2	515859.2548	2264320.6906
3	515860.9707	2264331.5165
4	515812.5764	2264333.4836
5	515761.8744	2264341.0888
6	515723.5953	2264346.5741
7	515722.2997	2264340.6555
8	515760.9844	2264335.1552
9	515812.0079	2264327.5017
10	515853.9890	2264325.7953
1	515852.8020	2264318.3066

Масштаб 1:1000

**Описание границ смежных землепользователей:**  
 2-6, 7-1 - незграниценный зем.участок;  
 1-2 - зем. уч. с КН 59:32:1910001:3738;  
 6- 7- зем. уч. с КН 59:32:1910001:3768

**Условные обозначения:**  
 предполагаемые к использованию земли  
 граница земельного участка, сведения о котором внесены в ГКН  
 • 1 характерные точки границы испрашиваемого земельного участка

Заявитель  Е.В. Кузнецова